












Legende | Planzeichen, Symbole

-  Grenze räumlicher Geltungsbereich
-  Parzellengrenze (nicht festgelegt)
-  Vor- und Hausgarten
-  Baugrenze (festgelegt)
-  Verkehrsfläche Bestand
-  Verkehrsfläche Neu
-  Obstgehölz Bestand
-  Neupflanzung Obsthochstamm  
öffentliche Grünfläche, Obstwiese (M1)
-  Neupflanzung Obsthochstamm / Hausgarten  
punktgenauer Standort nicht festgelegt

Stadt  
**Stadtverwaltung Oschatz, Stadtplanung**

Landschaftsarchitekt  
**landschaftsarchitekturbüro\_louisa schoeneich**  
 Louisenstr. 52 | 01099 Dresden  
 Freigabe

Ort | Datum | Unterschrift Stadtverwaltung

Inhalt  
**Bebauungsplan der Großen Kreisstadt Oschatz  
 "Altstadtblick"**  
**Grünordnerische Planung | Maßnahmen**

Maßstab  
**1:1000**

Datum  
**05.03.2013**