





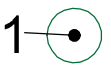


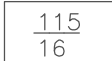


Legende

-  Baustelle, offener Boden
-  unbestellte Ackerbrache
-  Dauergrünland / Wiese
-  Gras- und Krautfluren / z.T. ruderalisiert mit Gehölzjungwuchs
-  kombinierte Baum-Strauch-Hecke
-  Gebüsch- und Gehölzstreifen mit Beschriftung (vgl. Textteil)
-  Einzelbaum mit Nr. (vgl. Textteil)
-  Vegetationsaufnahmefläche (vgl. Textteil)
-  Grenze des räumlichen Geltungsbereiches
-  Flurstücksgrenzen mit Nr.

Stadt Oschatz

Vorhabenbezogener Bebauungsplan „Förder- und Betreuungsgruppe Lonnewitz“



Plan 1: Bestandsplan

Arbeitsstand: 27.04.2015

Maßstab: 1:1000

Auftraggeber:

Lebenshilfe e.V.
Ernst-Schneller-Straße 14
04758 Oschatz

Planung / Bearbeitung:

PLA.NET
Strasse der Freiheit 3 04769 Kemmlitz
Tel. 03 43 62 / 31 650 Fax 31 647

PlanerNetzwerk
PLA.NET

Stadtplanung
Regionalentwicklung
Landschaftsökologie